

**Descriptif des bassins desservis par
Le Centre de services scolaire des Trois-Lacs
Primaire**

SECTEUR – SAINT-LOUIS

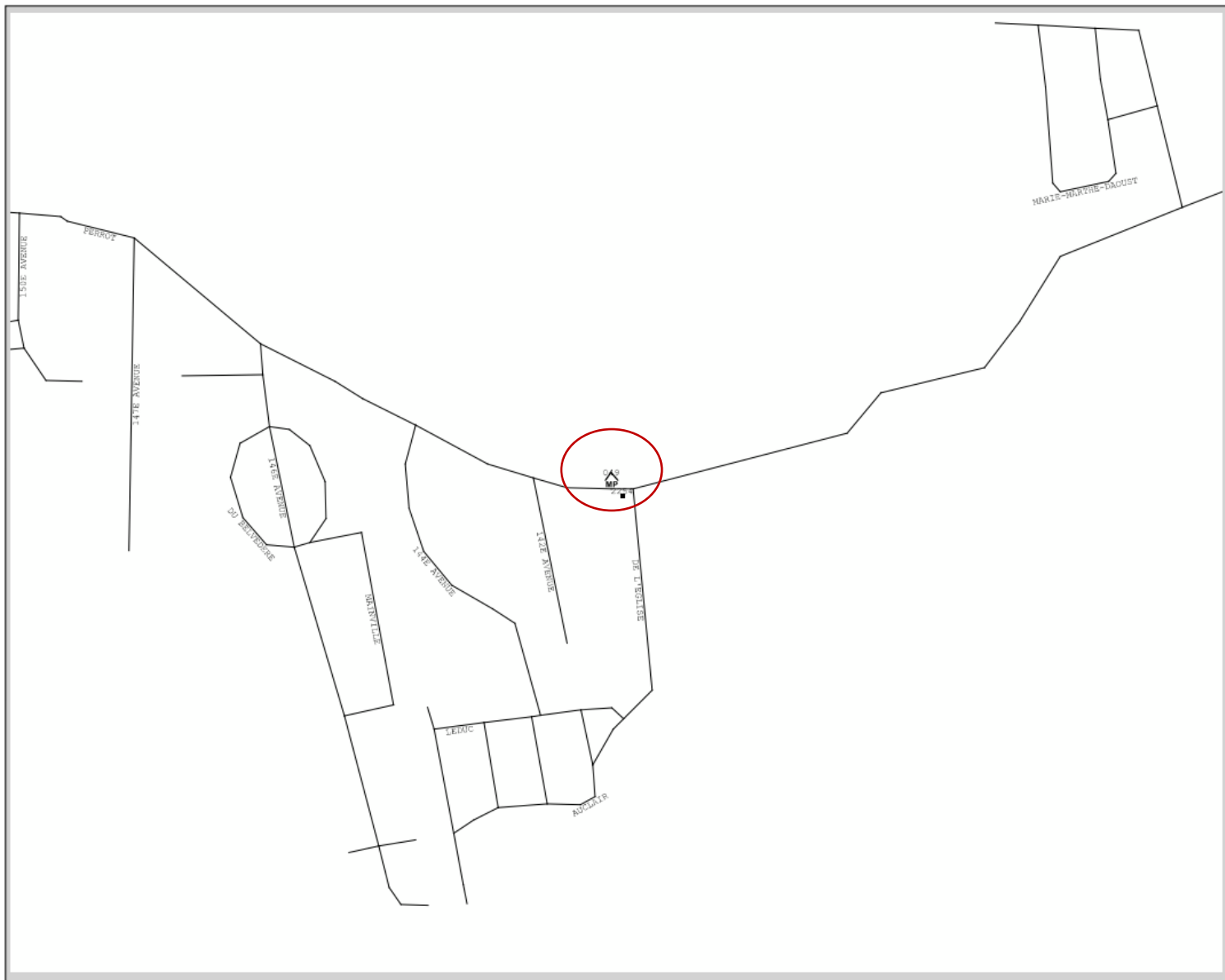


Pincourt

Toutes les rues à l'ouest du boulevard de L'Île inclusivement situées entre l'autoroute 20 et les limites de Pincourt, incluant la rue des Marronniers, la rue du Suroît et les rues attenantes ainsi que la rue des Frênes et les rues attenantes, mais en excluant les rues à l'ouest du boulevard de L'Île inclusivement de la 5^e avenue à la rue Northcote inclusivement jusqu'à la rue Frontenac.

L'Île-Claude – L'Île-Bellevue

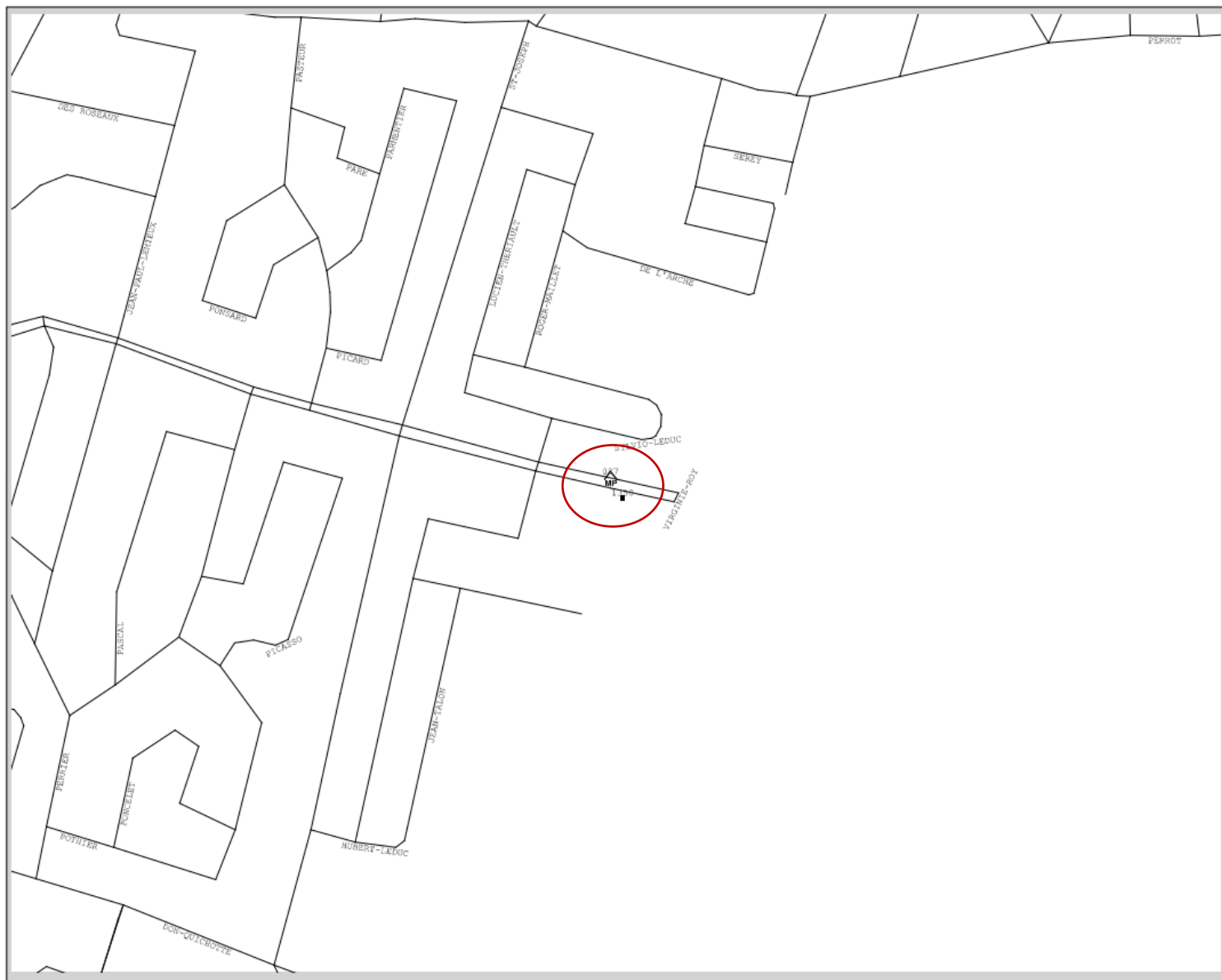
Le boul. Perrot entre l'autoroute 20 et la rue de la Rivelaine inclusivement à Notre-Dame-de-L'Île-Perrot. Les rues à l'est du boul. Don-Quichotte entre l'autoroute 20 et la 25^e Avenue incluant la rue Rébec et la 27^e Avenue et les rues adjacentes. Secteur à l'est de la rue des Érables inclusivement entre les rues Rébec et de Neuville.



NOTRE-DAME-DE-LA-GARDE (2254, boulevard Perrot, Notre-Dame-de-L'Île-Perrot)

Notre-Dame-de-L'Île-Perrot

Secteur de la Pointe-du-Moulin situé à l'ouest du boulevard Don-Quichotte exclusivement, le boulevard Perrot entre le 1860 et le 3011 (limites de Pincourt) incluant le boulevard Saint-Joseph.



DE LA SAMARE (1350, boulevard Virginie-Roy, Notre-Dame-de-L'Île-Perrot)

Notre-Dame-de-L'Île-Perrot

Secteur situé à l'est du boulevard Don-Quichotte inclusivement, incluant la rue Marceau, au sud de la rue de la Rivelaïne inclusivement ainsi qu'à l'est du boulevard Virginie-Roy inclusivement en incluant le boulevard Perrot entre le 1000 et le 1847.

**Descriptif des bassins desservis par
Le Centre de services scolaire des Trois-Lacs
Primaire**

SECTEUR – SAINT-FRANÇOIS

À l'ouest de la 4^e Avenue jusqu'à la 38^e Avenue et la rue des Noyers inclusivement.

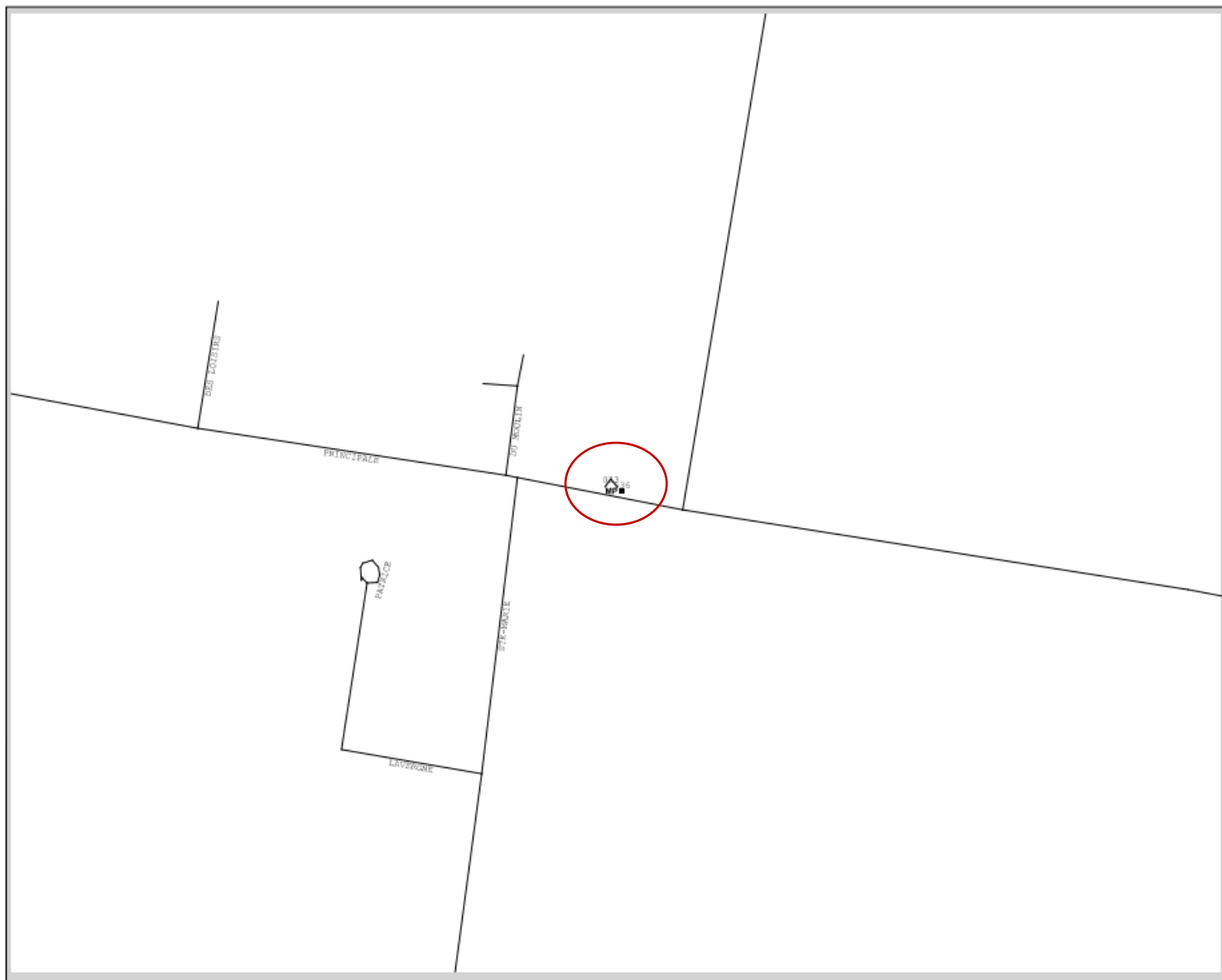
À l'ouest de la 4^e Avenue jusqu'à la 38^e Avenue et la rue des Noyers inclusivement.

Rivière-Beaudette

Incluant la 4^e Avenue de Saint-Zotique.

Coteau-du-Lac

Saint-Clet



SAINTE-MARTHE (536, rue Principale, Sainte-Marthe)

Sainte-Marthe

Très-Saint-Rédempteur

Rigaud

Chemin de la Montagne (395 et plus).



DU VAL-DES-PRÉS

SAINTE-JUSTINE (2753, rue Sainte-Anne, Sainte-Justine-de-Newton)

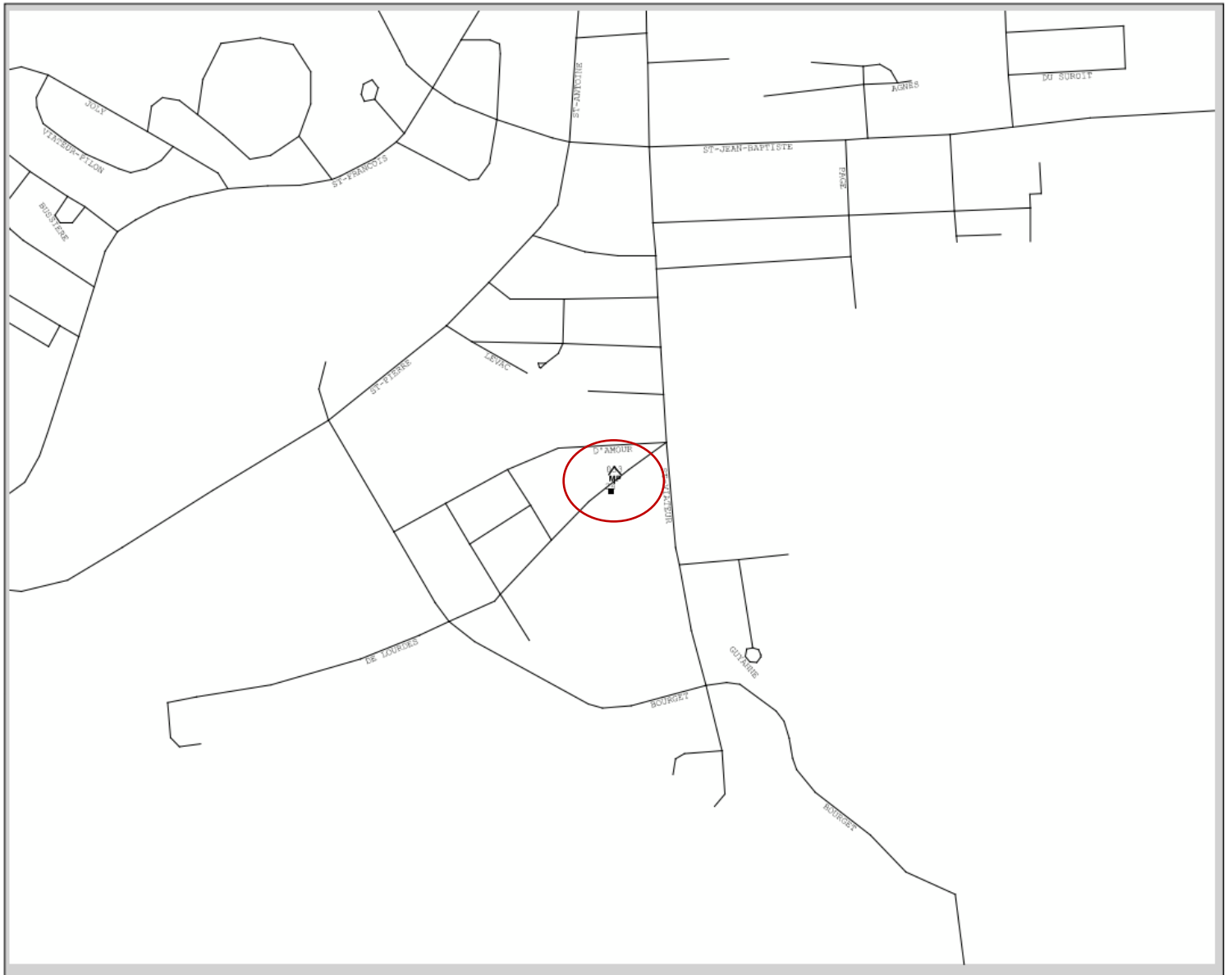
IMMACULÉE-CONCEPTION (1485, route 340 ouest, Saint-Télesphore)

SACRÉ-CŒUR (1228, chemin de l'Église, Saint-Polycarpe)

Sainte-Justine

Saint-Polycarpe

Saint-Télesphore



DE L'ÉPERVIÈRE (24, rue de Lourdes, Rigaud)

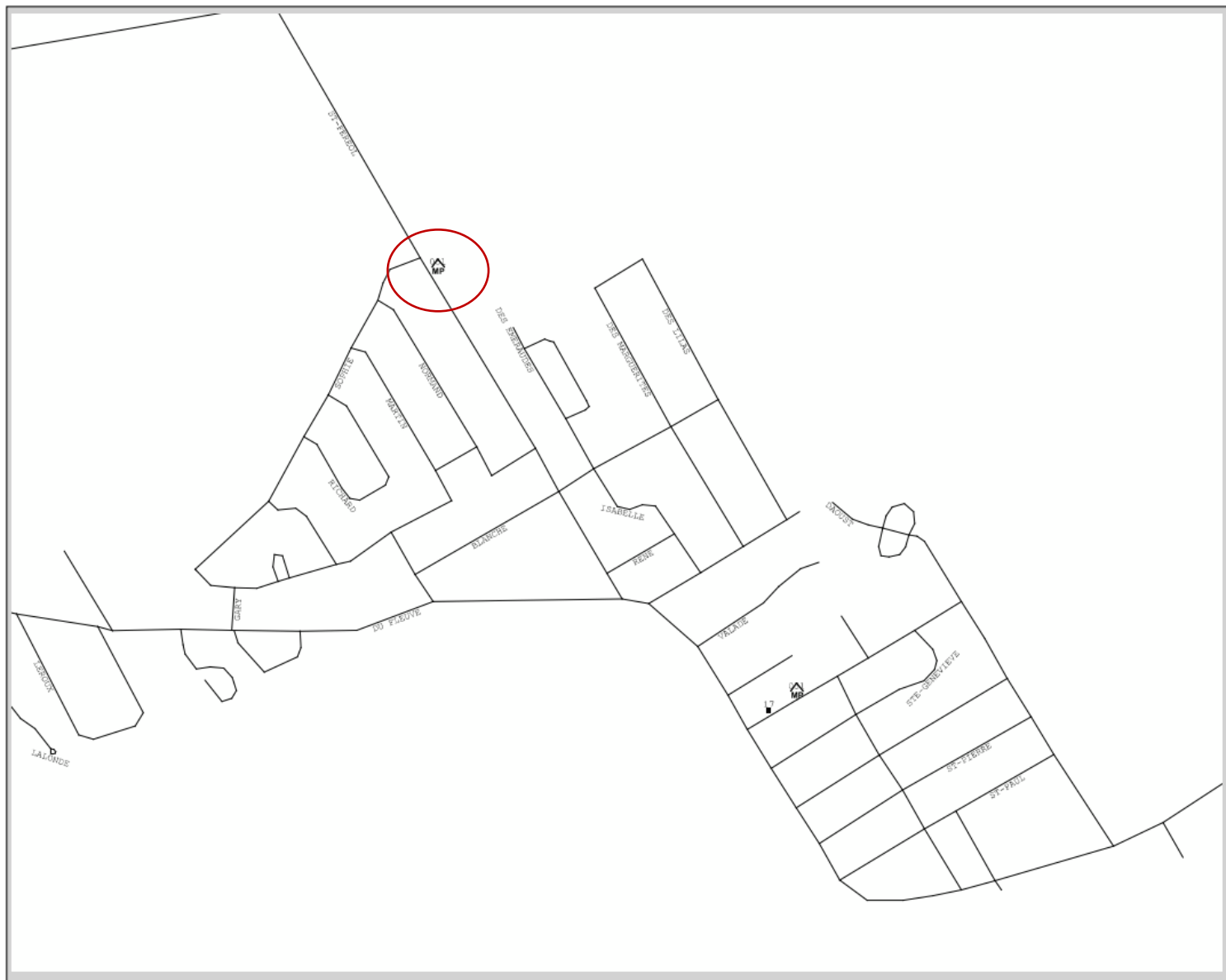
Rigaud

Excluant le chemin de la Montagne (395 et plus).

Pointe-Fortune

**Descriptif des bassins desservis par
Le Centre de services scolaire des Trois-Lacs
Primaire**

SECTEUR – DEUX-MONTAGNES

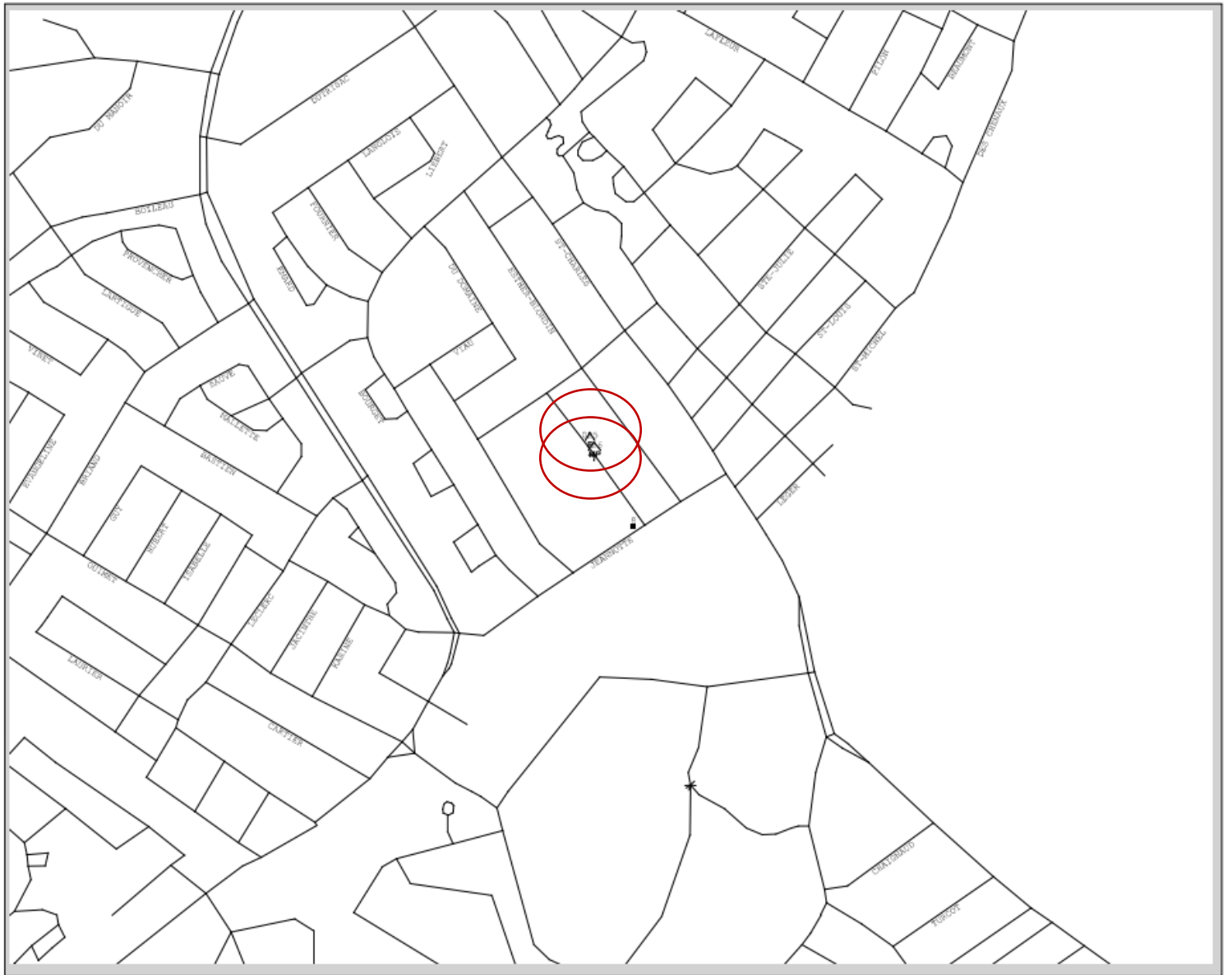


DES CANOTIERS (250, chemin Saint-Féréol, Les Cèdres)

Les Cèdres

Excluant les rues au Nord de l'autoroute 20.

Pointe-des-Cascades



SAINTE-MADELEINE (14, rue Sainte-Madeleine, Vaudreuil-Dorion)

SAINT-MICHEL (8, rue Jeannot, Vaudreuil-Dorion)

Vaudreuil-Dorion

Rues à l'est (Paul-Émile-Borduas et Brunet) et au nord du campus de la Cité-des-Jeunes jusqu'aux limites de Hudson (Village-sur-le-Lac, Floralties du Lac, rue Justine-Poirier).

Vaudreuil-sur-le-Lac

L'Île-Cadieux




DE L'HYMNE-AU-PRINTEMPS (99, rue Maurice-Richard, Vaudreuil-Dorion)

Vaudreuil-Dorion

Secteur de la rue des Amarantes et des Floralies incluant la rue des Pivoines et rues attenantes.

Rues côté est d'Émile-Bouchard (chiffres pairs).



Vaudreuil-Dorion

Tout le secteur Claude-Léveillé.

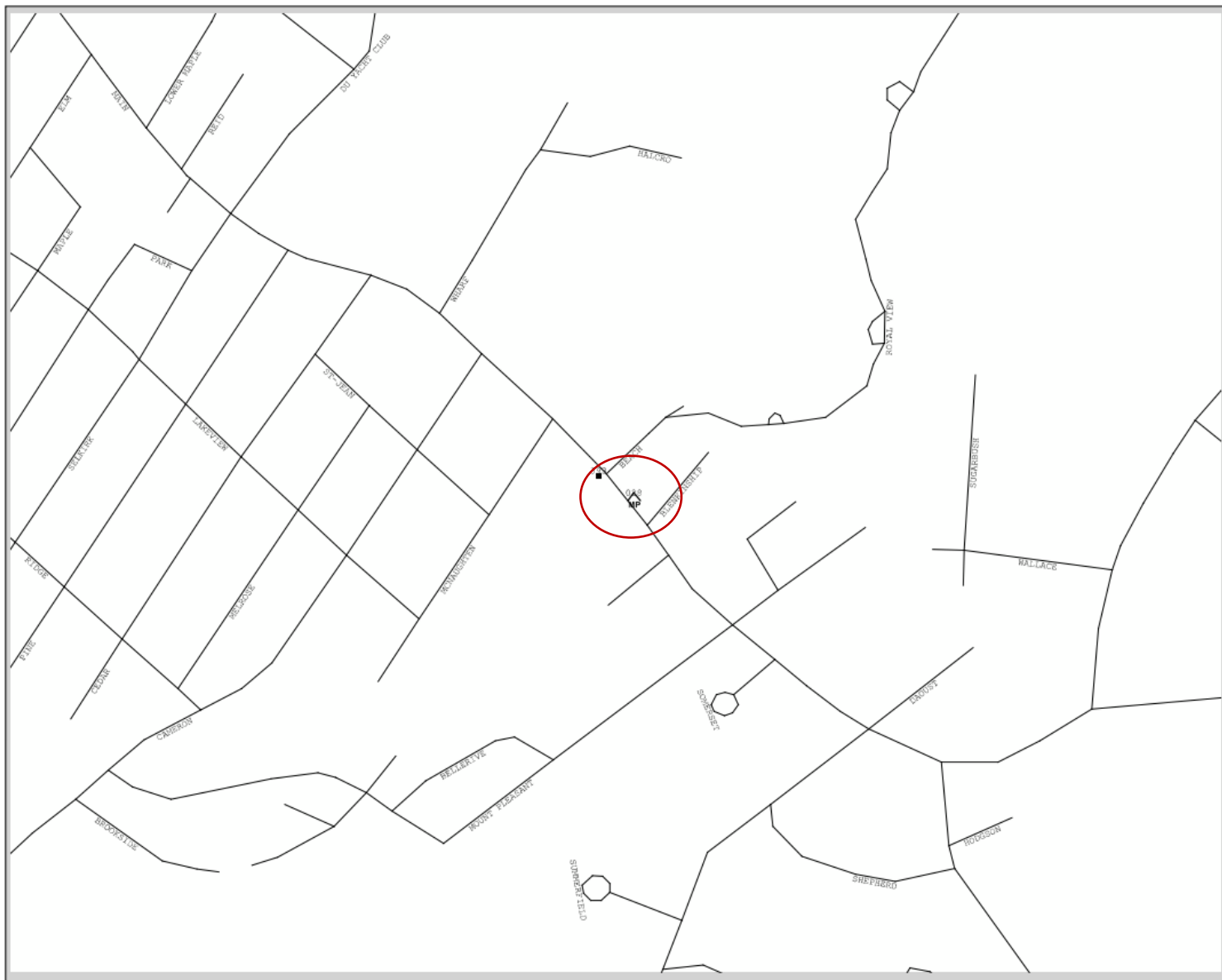
Rue Marier (1127 et plus).

Rues côté ouest d'Émile-Bouchard (chiffres impairs) et jusqu'au chemin de la Gare.

BRIND'AMOUR (400, avenue Saint-Charles, Vaudreuil-Dorion)

Sur inscription, élèves provenant du territoire du CSSTL

La vocation ECEC de cette école nécessite un engagement particulier des parents et des élèves qui la fréquentent. Pour s'informer sur les caractéristiques et exigences inhérentes au projet éducatif de l'école, visitez le site web.



SAINT-THOMAS (393, rue Main, Hudson)

Hudson

Saint-Lazare

Secteur au nord de :

- rue de la Chevauchée et rues attenantes;
- rue Sandmere et rues attenantes.

Secteur au nord-ouest de la rue des Sables.

Secteur au nord-ouest de Daoust.

Rues Ardennes, Fontainebleau, Franconie, Kukovica, Leduc, Philippe, Jeanne, Rolland, des Deux Comtés, montée Ménard et boulevard de la Cité-des-Jeunes de la rue des Deux Comtés à la rue Leduc.

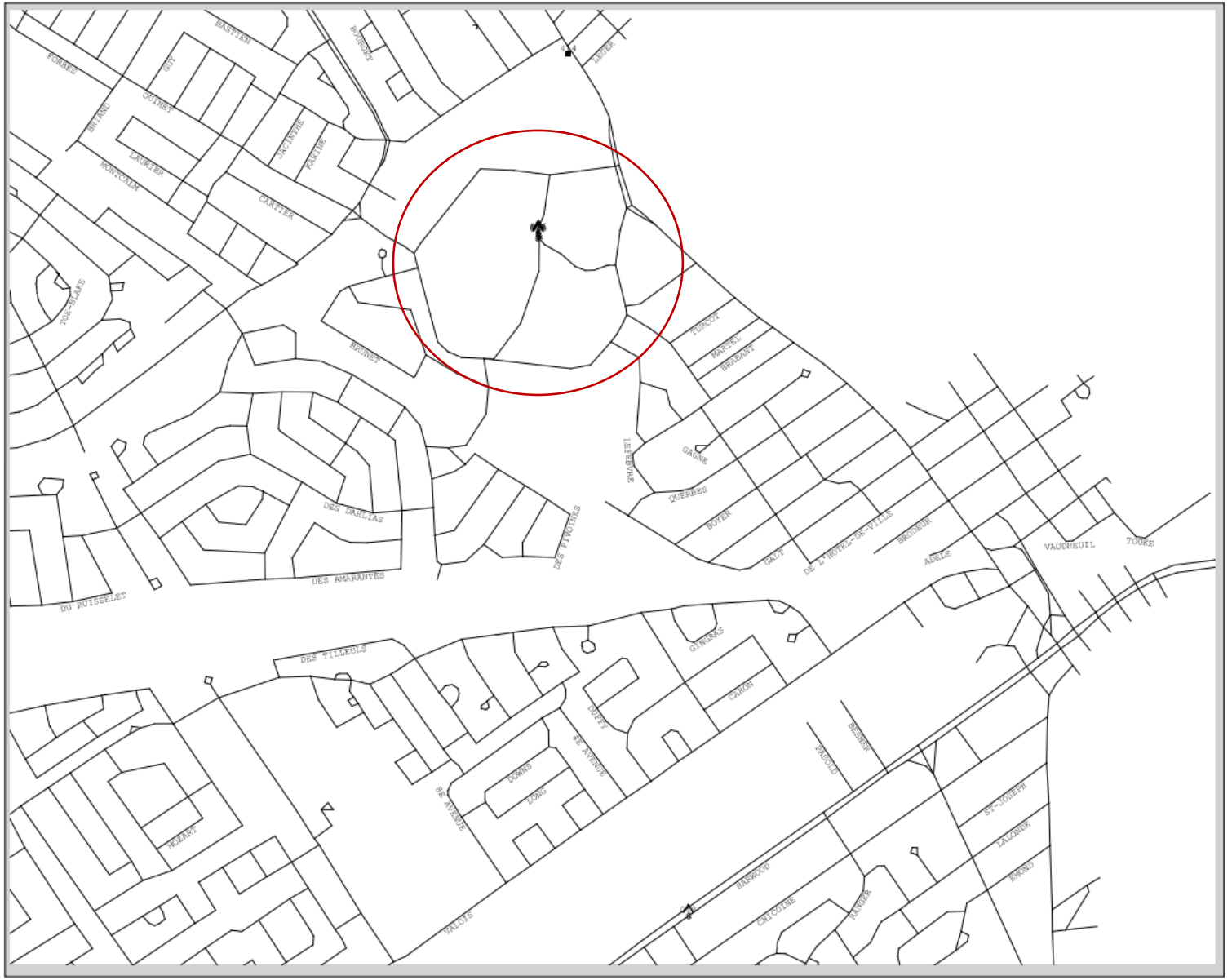


Saint-Lazare

Les Cèdres

Les rues au nord de l'autoroute 20 de chemin St-Féréol à chemin St-Dominique inclusivement jusqu'à la montée Chénier.

**Descriptif des bassins desservis par
Le Centre de services scolaire des Trois-Lacs
Secondaire**



SECONDAIRE DE LA CITÉ-DES-JEUNES (400, Avenue Saint-Charles, Vaudreuil-Dorion)

Selon le bassin des écoles primaire de :

Auclair
de l'Hymne-au-Printemps
des Étriers
des Légendes
Saint-Thomas
Sainte-Madeleine

Pour fréquenter l'école de la Cité-des-jeunes, les demandes de changement d'école pour les élèves appartenant au bassin des écoles du Papillon-Bleu résidant à moins de 1,9 km de l'école secondaire de la Cité-des-Jeunes, tel que détaillé à l'article 6.1.1 de la politique de transport scolaire, seront acceptées.

Pour fréquenter l'école des Echos, les demandes de changement d'école pour les élèves appartenant au bassin de l'école Les Légendes résidant à l'est de la rue Henry-Ford jusqu'à la rue Claude-Léveillé, seront acceptées et le transport sera exceptionnellement fourni.

de la Riveraine

Selon le bassin des écoles primaire de :

de l'Épervière

Sainte-Marthe

Cuillierier